

ZEMES VIENĪBU SADALES UN APRŪTINĀJUMU PLĀNS

M 1:1000

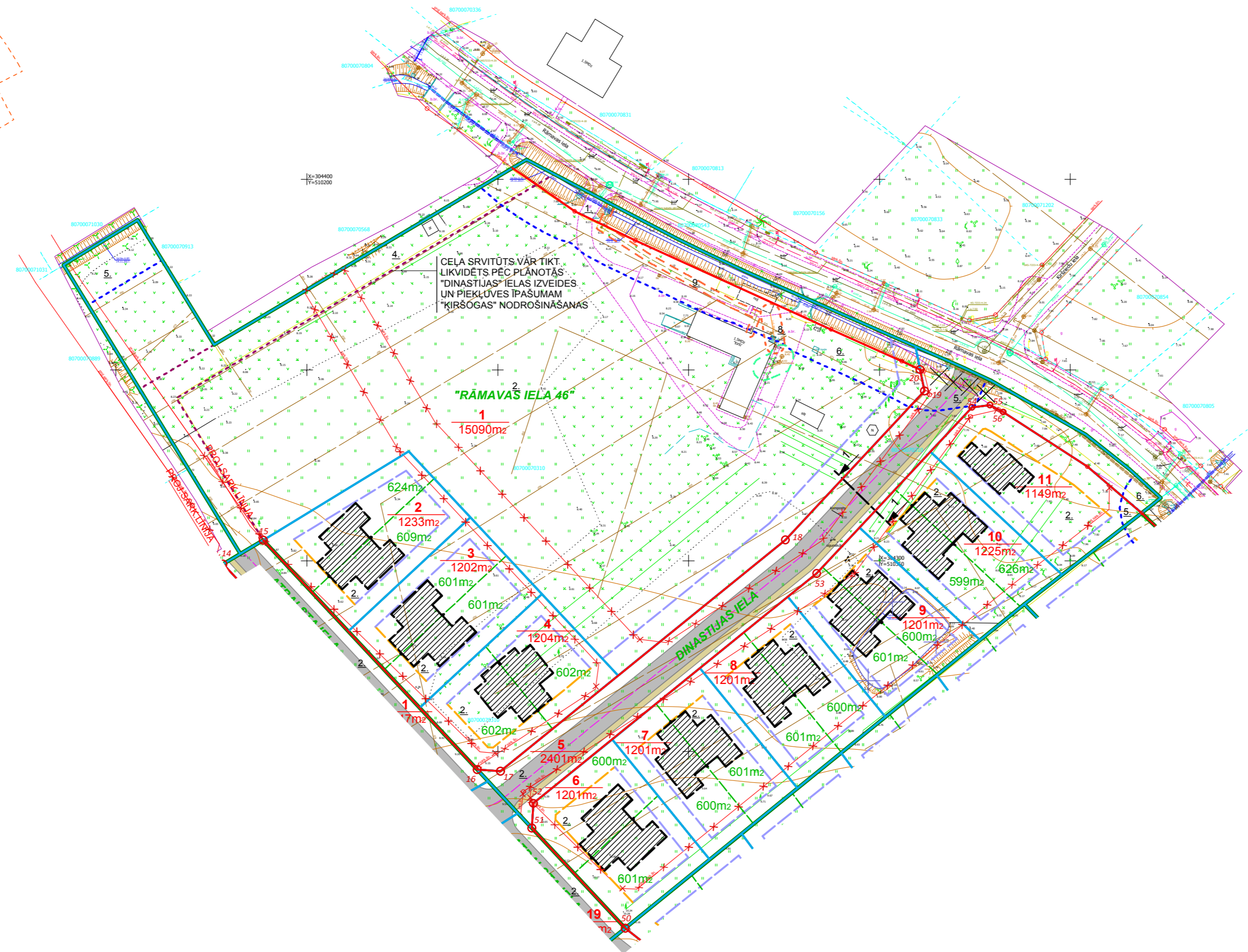
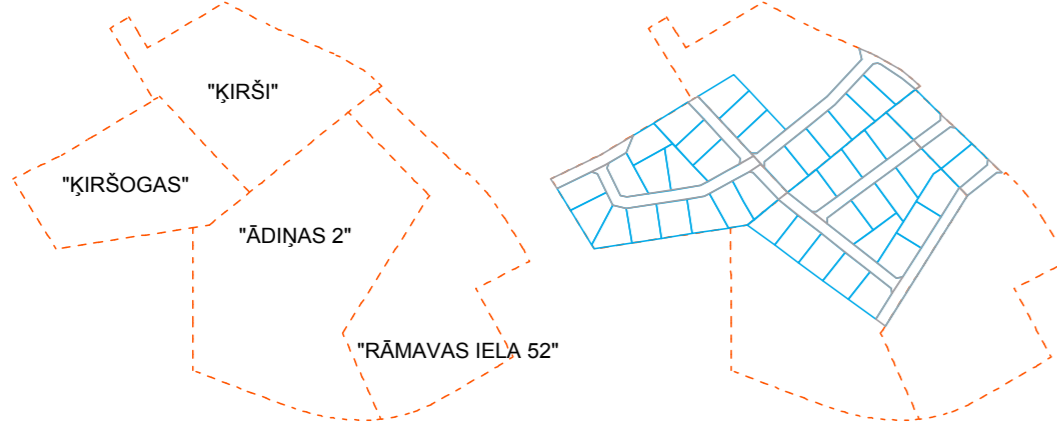
IZVIETOJUMA SHĒMA



DETĀLPLĀNOJUMU "KIRŠOGAS" "KIRŠI" "ĀDIŅAS 2" "RĀMAVAS IELA 52" TERITORIJAS SHĒMA

PIRMS PROJEKTA IZSTRĀDES

PĒC PROJEKTA IZSTRĀDES




PROJEKTĒTĀS ZEMES VIENĪBAS UN APRŪTINĀJUMI										Apgrūtinājumi, kārtas Nr.						
Nr.p.k.	Plānotā adrese	Atļautā izmantošana	Platība (m2)	NĪLM	Projektētās zemes vienības				Vides un dabas resursu		Ceļa servitūta teritorija (m2)	Ūdensnotekas (ūdensnetecē regulēta poma un speciāli rakstas gultnes), kā arī uz tās esošas hidroenerģijas būves un ierīces ekspluatācijas teritorijā (m2)	Ekspluatācijas aizsargoslas teritorija (m2)	Ekspluatācijas aizsargoslas teritorija (m2)	Ekspluatācijas aizsargoslas teritorija (m2)	
					Maksimālais apbūves blīvums (%)	Maksimālais ēkas augstums (m)	Maksimālā apbūves intensitāte (%)	Minimālā brīvā zaļā teritorija (%)	Nr.1	Nr.2						
1	"RĀMAVAS IELA 46"	DzM1	2000 13090	0601 0101	30	12	---	---	562	15090	1145	280	1741	60	118	63
2	ATBALSTA IELA 10	DzM1	1233	0600 vai 0601	30	12	---	---	---	1233	---	---	---	---	---	---
3	ATBALSTA IELA 8	DzM1	1202	0600 vai 0601	30	12	---	---	---	1202	---	---	---	---	---	---
4	DINASTIJAS IELA 2	DzM1	1204	0600 vai 0601	30	12	---	---	---	1204	---	---	---	---	---	---
5	DINASTIJAS IELA	TL	2401	1101	---	---	---	---	---	2401	---	199	51	---	---	---
6	ATBALSTA IELA 6	DzM1	1201	0600 vai 0601	30	12	---	---	---	1201	---	---	---	---	---	---
7	DINASTIJAS IELA 9	DzM1	1201	0600 vai 0601	30	12	---	---	---	1201	---	---	---	---	---	---
8	DINASTIJAS IELA 7	DzM1	1201	0600 vai 0601	30	12	---	---	---	1201	---	---	---	---	---	---
9	DINASTIJAS IELA 5	DzM1	1201	0600 vai 0601	30	12	---	---	---	1201	---	---	---	---	---	---
10	DINASTIJAS IELA 3	DzM1	1225	0600 vai 0601	30	12	---	---	---	1225	---	---	---	---	---	---
11	DINASTIJAS IELA 1	DzM1	1149	0600 vai 0601	30	12	---	---	---	1149	---	23	---	---	---	---
			Kopā:	28308												

Izpildot kadastrālo uzņēmšanu, zemes platības var tikt precizētas

DETĀLPLĀNOJUMA TERITORIJAS SHĒMA

PIRMS PROJEKTA IZSTRĀDES

PĒC PROJEKTA IZSTRĀDES

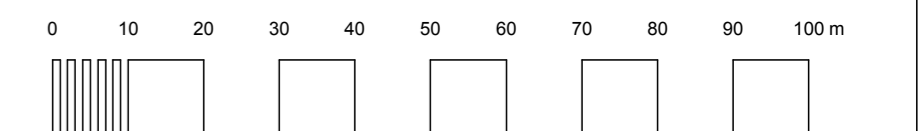


APZĪMĒJUMI	NOSAUKUMS
	DETĀLPLĀNOJUMA ROBEŽA
	ZEMES VIENĪBAS ROBEŽA
	PLĀNOTĀ SARKANĀ LĪNIJA
	LIKVIDĒJAMĀ SARKANĀ LĪNIJA
	PLĀNOTĀ ZEMES VIENĪBAS ROBEŽA
	PROJEKTĒJAMĀ ZEMES VIENĪBAS ROBEŽA DVĒŅU MĀJU APBŪVEI
	Dzintas iela 1
	"KIRŠI"
	8070 007 1204
	1
	1200m2
	600m2
	PLĀNOTĀ APBŪVES IZVIETOJUMA ZONA
	BŪVLAIDE
	APBŪVES LĪNIJA
	CEĻA ASS
	PLĀNOTĀ BRAUKTUVE
	PLĀNOTĀ IETVE
	SARKANĀS LĪNIJAS PAGRIEZIENA PUNKTS

AIZSARGJOSLAS UN APRŪTINĀJUMI	
	IELAS SARKANĀ LĪNIJA (kods 7312030100)
	KĪMISKĀS AIZSARGJOSLAS TERITORIJA AP ŪDENS ŅEMŠANAS VIETU (kods 7311090900)
	CEĻA SERVITŪTA TERITORIJA (kods 7315030100)
	ŪDENSNOTEKAS AIZSARGJOSLAS TERITORIJA (kods 7311041000)
	ELEKTRISKĀ TĪKLA GAIŠVADA LĪNIJAS AIZSARGJOSLAS TERIOTORIJA (kods 7312050601)
	ELEKTRISKĀ TĪKLA KABELU LĪNIJAS AIZSARGJOSLAS TERIOTORIJA (kods 7312050201)
	PAŠTECES KANALIZĀCIJAS VADA AIZSARGJOSLAS TERITORIJA (kods 7312010300)

PIEZĪMES

- DETĀLĒ PLĀNOJUMU ĪPAŠUMIEM "KIRŠOGAS", "KIRŠI", "ĀDIŅAS 2", "RĀMAVAS IELA 52" VEIDO VIENOTU IELU UN KOMUNIKĀCIJU TĪKLU.
- DETĀLPLĀNOJUMĀ IZDALĪTĀS ZEMES VIENĪBĀS, "KIRŠI", "ĀDIŅAS 2", "RĀMAVAS IELA 52", NETIEK PLĀNOTA APBŪVE UN TAJĀS TIEK SAGLABĀ LĪDZŠINĒJĀ SITUĀCIJA.
- MEŽA TERITORIJA ATTĒLOTA SASKAŅĀ AR MEŽA INVENTARIZĀCIJAS DATIEM
- DETĀLPLĀNOJUMA TERITORIJĀ IZMANTOTĀ TOPOGRĀFISKĀ INFORMĀCIJA:
 - UZMĒRĪŠANA VEIKTA 2017. GADA 14. NOVEMBRĪ.
 - LKS-92 TM KOORDINĀTU SISTĒMA, MĒROGA KOEFICIENS 0.999616.
 - LATVIJAS NORMĀLO AUGSTUMU SISTĒMA (LAS-2000.5).01.12.2014.
 - UZMĒRĪŠANĀ IZMANTOTA LatPos GP BĀZES STACIJA "OJĀRS" RTK REŽIMĀ (VAI PĒCAPSTRĀDE).
 - NEKUSTAMĀ ĪPAŠUMA KĀDASTRA KĀRTEŠ DATI UZ 29.11.2017. DATI IEGŪTI PORTĀLA www.kadastrs.lv (487376.edoc) SASKAŅĀ AR VZD SNIEGTO INFORMĀCIJU ZEMES ROBEŽAS IR ATTĒLOTAS ATBILDOŠI ZEMES KĀDASTRĀLĀS UZMĒRĪŠANAS UN VIETĒJĀ ĢEODEZISKĀ TĪKLA PRECIZITĀTEI UN VAR NESAKRIST AR SITUĀCIJU PLĀNĀ.
 - TOPOGRĀFISKĀS APZĪMĒJUMI IR ATTĒLOTI ATBILDOŠI MK NOTEIKUMU NR.281 1.PIELIKUMAM.
 - UZMĒRĪTĀS TERITORIJAS PLĀTĪBA 15.92 HA.
 - IELU SARKANĀS LĪNIJAS UZNESTAS ATBILDOŠI VIETĒJĀS PAŠVALDĪBAS TERITORIJAS PLĀNOJUMAM.
 - TOPOGRĀFISKĀ PLĀNA MĒROGA PRECIZITĀTE 1:1000.



PASŪTĪJUMS NR.: 04-18-IV		PASŪTĪJUMS: DETĀLPLĀNOJUMS "KIRŠI", RĀMAVA, KEKAVAS PAGASTS, KEKAVAS NOVADS KĀDASTRA NR. 8070 007 0310		
	IZSTRĀDES VADĪTĀJS: SERT.-Nr.10-0667 IZSTRĀDĀTĀJS: SERT.-Nr.10-0667	A.GEDROVIČS A.GEDROVIČS	PASŪTĪTĀJS: INTS VANCĀNS	LKS-92 TM m.k.0.999616
	PROJEKTĒTĀJA ADRESE: LIEPĀJAS IELA 31-1, RĪGA, LV-1002		RASEJUMS: ZEMES VIENĪBU SADALES UN APRŪTINĀJUMU PLĀNS	LAPU SKAITS 8
	LĪGUMA/ARHĪVA NR.: 04-18-IV	14.08.2018.		LAPA NR. 4